



**КОМИТЕТ ИМУЩЕСТВЕННЫХ ОТНОШЕНИЙ
АДМИНИСТРАЦИИ ПЕРМСКОГО МУНИЦИПАЛЬНОГО ОКРУГА**

РЕШЕНИЕ

о размещении объектов № 631

Пермский край
Пермский округ

28.03.2023

Комитет имущественных отношений администрации Пермского муниципального округа разрешает Открытому акционерному обществу «Межрегиональная распределительная сетевая компания Урала» (ИНН 6671163413, ОГРН 1056604000970, почтовый адрес: 620026, г. Екатеринбург, ул. Мамина Сибиряка, д. 140)

размещение объекта: «Строительство ВЛ 0,4 кВ с установкой ПУ для электроснабжения деревни Комарово (4500077952)»

на землях государственная собственность на которые не разграничена.

на срок бессрочно.

Местоположение: Пермский муниципальный округ Пермского края, д. Комарово.

Приложение: схема предполагаемых к использованию земель или земельных участков.

Особые условия использования:

1) При установке опор электросетевого хозяйства учесть параметры ширины проезда улично-дорожной сети, во избежание сужения полосы отвода дороги. Установить опоры на расстоянии не более 2 метров от границ земельного участка.

2) При условии получения разрешения на производство земляных работ.

Председатель комитета
имущественных отношений администрации
Пермского муниципального округа



(подпись, печать)

Д.В. Ракицкий

Схема границ сервитута на кадастровом плане территории

Объект: Строительство ВЛ 0,4 кВ с установкой ПУ для электроснабжения деревни Комарово (4500077952)

Местоположение: Пермский муниципальный округ Пермского края, д. Комарово,

Кадастровый номер: -

Площадь земель или части земельного участка, кв.м.: 46

Категория земель: земли населенных пунктов

Вид разрешенного использования земельного участка: -



Цель использования: под объекты инженерного оборудования электроснабжения Строительство ВЛ 0,4 кВ с установкой ПУ для электроснабжения деревни Комарово (4500077952)



Масштаб 1:500

координаты характерных точек МСК-50		
№	X	Y
1	501051.55	2260218.20
2	501063.04	2260225.24
3	501061.79	2260229.18
4	501053.84	2260224.29
1	501051.55	2260218.20


Условные обозначения:

-  предполагаемые к использованию земли
-  граница земельного участка, сведения о котором внесены в ГКН
- 1 характерные точки границы испрашиваемого земельного участка

Описание границ смежных землепользователей:

- 1-4 - неразграниченные муниципальные земли;
- 4-1 - зем.уч. с кад № 59:32:1170001:626

Заявитель _____

 Е.В. Кузнецова